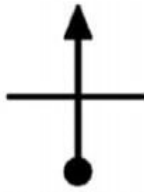

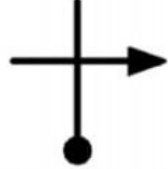

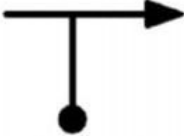

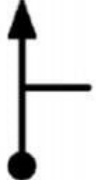
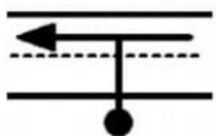

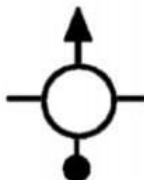







# ENLACE SALIDA ATRAMO DE CALIBRACIÓN

Distancia	Tiempo	Promedio

DISTANCIA		DIRECCIÓN	INFORMACIÓN	DIST. REG.
TOTAL	PARCIAL			
0.000	0.000	 N43° 26,971' W7° 51,219'		1.944
0.038	0.038			1.906
0.083	0.045			1.861
0.363	0.280			1.581
0.458	0.095			1.486
0.653	0.195			1.291
0.858	0.205			1.086
1.243	0.385			0.701

NEXT: 0.300



# ENLACE SALIDA A TRAMO DE CALIBRACIÓN








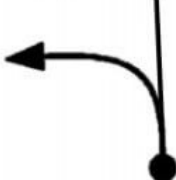


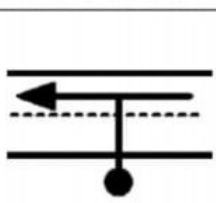

Distancia	Tiempo	Promedio

DISTANCIA		DIRECCIÓN	INFORMACIÓN	DIST. REG.
TOTAL	PARCIAL			
1.543	0.300	<p>9</p>		0.401
1.875	0.332	<p>10</p>		0.069
1.944	0.069	<p>11</p> <p>N43° 27,619' W7° 51,606'</p>	<p>INICIO CALIBRACIÓN EN CEDA PINTADO</p>	0.000
1.944 0.000	0.000 0.000	<p>12</p> <p>INICIO CALIBRACIÓN EN LINEAS CEDA</p> <p>N43° 27,622' W7° 51,606'</p>		0.000 6.177
Made with Rabbit Roadbook Designer				2



# TRAMO DE CLIBRACIÓN

Distancia	Tiempo	Promedio
6.177		

DISTANCIA		DIRECCIÓN	INFORMACIÓN	DIST. REG.
TOTAL	PARCIAL			
0.000	0.000 0.000	INICIO CALIBRACIÓN EN LINEAS CEDA   N43° 27,622' W7° 51,606'		0.000 6.177
2.544	2.544	  13	REFERENCIA EN PK 4	3.633
4.088	1.544	  14	REFERENCIA EN SEÑAL	2.089
6.090	2.002	 15		0.087
6.150	0.060	 16		0.027
6.177	0.027	FINAL CALIBRACIÓN  17		0.000
6.177 0.000	0.000 0.000	 18		0.000 8.538

# ENLACE FIN CALIBRACIÓN A SALIDA

Distancia	Tiempo	Promedio

DISTANCIA		DIRECCIÓN	INFORMACIÓN	DIST. REG.
TOTAL	PARCIAL			
0.000	0.000			0.000
	00:00:00.0			18
3.628	3.628		<p>REFERENCIA EN SEÑAL</p>	4.910
5.184	1.556		<p>REFERENCIA EN SEÑAL</p>	3.354
6.114	0.930		<p>INCORPORARSE A CARRIL DE ESPERA</p>	2.424
6.221	0.107			2.317
6.582	0.361			1.956
6.871	0.289			1.667
7.483	0.612			1.055
NEXT: 0.226			Made with Rabbit Roadbook Designer	1



## ENLACE FIN CALIBRACIÓN A SALIDA

Distancia	Tiempo	Promedio

DISTANCIA		DIRECCIÓN	INFORMACIÓN	DIST. REG.
TOTAL	PARCIAL			
7.709	0.226	 26		0.829
8.105	0.396	 27	INCORPORARSE A CARRIL DE ESPERA	0.433
8.144	0.039	 28		0.394
8.453	0.309	 29		0.085
8.538	0.085	 30		0.000

00:10:00.0

Made with Rabbit Roadbook Designer

2