

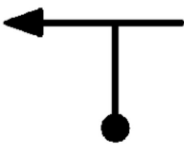

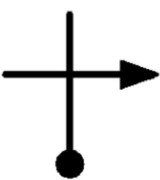

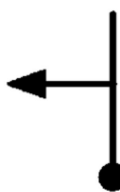







# II CLÁSICA VILA DE AS PONTES

Distancia	Tiempo	Promedio
<b>1.413</b>		

DISTANCIA		DIRECCIÓN	INFORMACIÓN	DIST. REG.
TOTAL	PARCIAL			
0.000	0.000	INICIO RUA 8 DE MARZO ESTACIÓN DE AUTOBUSES  N43° 27,108' W7° 51,255'		1.413
	00:00:00.0	1		
0.483	0.483	 N43° 27,369' W7° 51,204'		0.930
	00:01:42.5	2		
0.713	0.230	 N43° 27,378' W7° 51,368'		0.700
	00:02:31.3	3		
1.014	0.301	 N43° 27,535' W7° 51,398'		0.399
	00:03:35.2	4		
1.342	0.328	 N43° 27,588' W7° 51,620'	SEGUIR DIRECCIÓN ORTIGUEIRA	0.071
	00:04:44.9	5		
1.413	0.071	INICIO CALIBRACIÓN EN LINEAS CEDA  N43° 27,622' W7° 51,606'		0.000
0.000	0.000	6		6.177

# II CLÁSICA VILA DE AS PONTES

Distancia	Tiempo	Promedio
<b>6.177</b>		

DISTANCIA		DIRECCIÓN	INFORMACIÓN	DIST. REG.
TOTAL	PARCIAL			
1.413 0.000	0.071 0.000	INICIO CALIBRACIÓN EN LINEAS CEDA   N43° 27,622' W7° 51,606'		0.000 6.177
2.544	2.544	  N43° 28,886' W7° 50,937'	REFERENCIA EN PK 4	3.633
4.088	1.544	  N43° 29,394' W7° 50,152'	REFERENCIA EN SEÑAL	2.089
6.090	2.002	 N43° 30,188' W7° 49,306'		0.087
6.150	0.060	 N43° 30,210' W7° 49,271'		0.027
6.177	0.027	FINAL CALIBRACIÓN   N43° 30,220' W7° 49,276'		0.000